

KŘIŽOVATKY V PRAZE

Praha 9 - Hloubětín, *Poděbradská x Kbelská x Průmyslová* Loc: 50°6'17.713"N, 14°31'52.611"E

Z Poděbradské nelze odbočit vlevo do Kbelské (příkázaný směr jízdy **přímo a vpravo**).

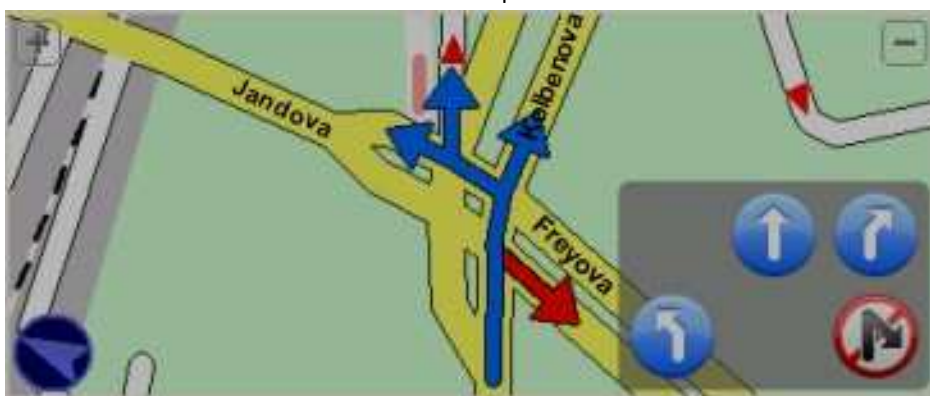
Zákaz otáčení v křižovatce platí ze všech směrů.



Praha 9 - Vysočany, *Sokolovská x Kolbenova x Freyova x Jandova x Pod Pekárkami* Loc: 50°6'40.497"N, 14°30'9.123"E

Ze Sokolovské nelze odbočit vpravo do Freyovy (příkázaný směr jízdy **přímo a vlevo**).

Zákaz otáčení v křižovatce platí ze všech směrů.



Praha 9 - Vysočany, *Sokolovská x Kolbenova x Freyova x Jandova x Pod Pekárkami* Loc: 50°6'40.497"N, 14°30'9.123"E

Z Freyovy nelze odbočit vlevo do Sokolovské (příkázaný směr jízdy **přímo a vpravo**).

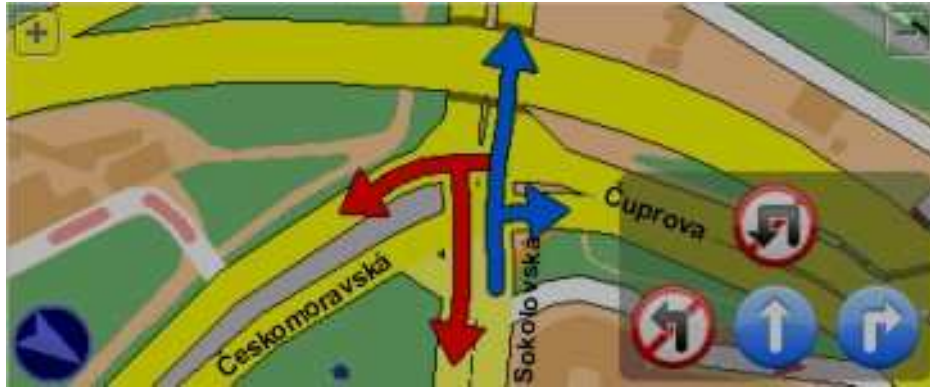
Zákaz otáčení v křižovatce platí ze všech směrů.



Praha 9 - Vysočany, Sokolovská x Českomoravská x Čuprova Loc: 50°6'16.202"N, 14°28'56.128"E

Ze Sokolovské nelze odbočit vlevo do Českomoravské (příkázaný směr jízdy **přímo a vpravo**, vlevo pouze TRAM).

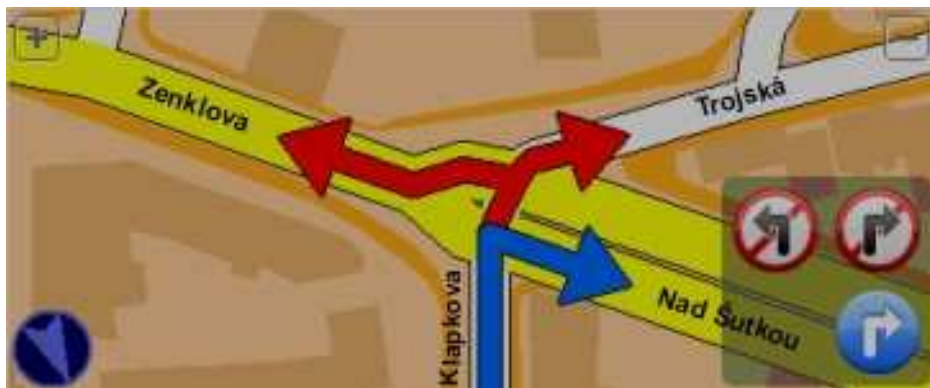
Zákaz otáčení v křižovatce platí ze všech směrů.



Praha 8 - Kobylisy, Klapkova x Zenklova x Nad Šutkou x Trojská Loc: 50°7'18.215"N, 14°27'18.944"E

Z Klapkovy nelze odbočit vlevo do Zenklovy a jet přímo do Trojské (příkázaný směr jízdy **vpravo**, přímo a vlevo pouze TRAM).

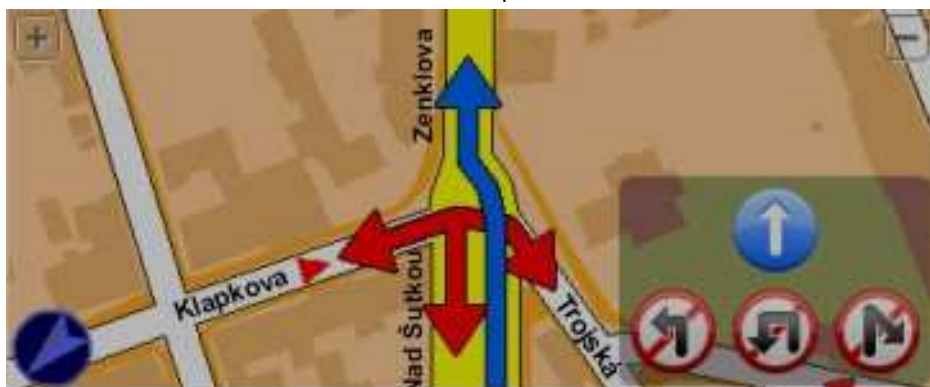
Zákaz otáčení v křižovatce platí ze všech směrů.



Praha 8 - Kobylisy, Klapkova x Zenklova x Nad Šutkou x Trojská Loc: 50°7'18.215"N, 14°27'18.944"E

Z ulice Nad Šutkou nelze odbočit vpravo do Trojské (příkázaný směr jízdy **přímo**).

Zákaz otáčení v křižovatce platí ze všech směrů.



Praha 8 - Kobylisy, Klapkova x Zenklova x Nad Šutkou x Trojská Loc: 50°7'18.215"N, 14°27'18.944"E

Z Trojské nelze odbočit vlevo do ulice Nad Šutkou (přikázaný směr jízdy **vpravo**, vlevo pouze TRAM).

Zákaz otáčení v křižovatce platí ze všech směrů.



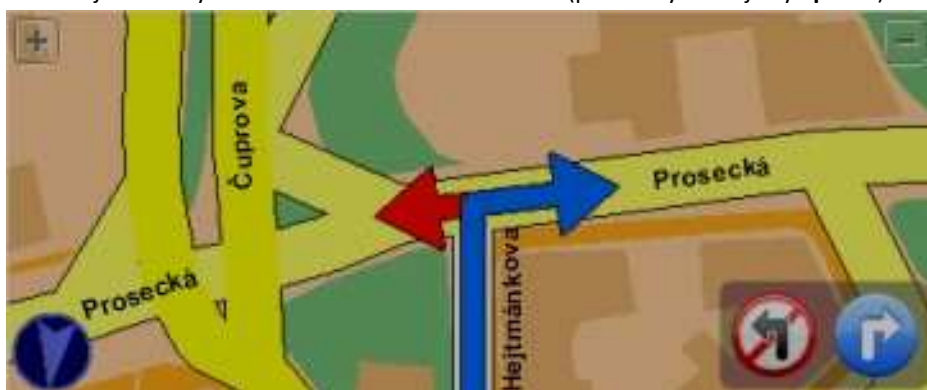
Praha 8 - Kobylisy, Klapkova x Zenklova x Nad Šutkou x Trojská Loc: 50°7'18.215"N, 14°27'18.944"E

Ze Zenklovy nelze odbočit vlevo do Trojské (přikázaný směr jízdy **přímě** - vpravo a vlevo pouze TRAM). Zákaz otáčení v křižovatce platí ze všech směrů.



Praha 8 - Libeň, Hejtmánkova x Prosecká Loc: 50°6'42.525"N, 14°28'34.345"E

Z Hejtmánkovy nelze odbočit vlevo do Prosecké (přikázaný směr jízdy **vpravo**).



Praha 3 - Žižkov (Ohrada), Koněvova x Pod Krejčárkem x Jana Želivského Loc: 50°5'25.265"N, 14°28'4.714"E

Z ulice Pod Krejčárkem nelze odbočit vlevo do Koněvovy (přikázaný směr jízdy **přímo a vpravo**, vlevo pouze TRAM).

Zákaz otáčení v křižovatce platí ze všech směrů.



Praha 3 - Vinohrady, Vinohradská x Votická x Jana Želivského Loc: 50°4'42.431"N, 14°28'22.949"E

Z Votické nelze odbočit vlevo na Vinohradskou (přikázaný směr jízdy **přímo a vpravo**).

Zákaz otáčení v křižovatce platí ze všech směrů.



Praha 3 - Vinohrady (Flora), Vinohradská x Jičínská Loc: 50°4'40.175"N, 14°27'39.427"E

Z Vinohradské nelze odbočit vlevo do Jičínské (přikázaný směr jízdy **přímo a vpravo**).

Zákaz otáčení v křižovatce platí ze všech směrů.



Praha 3 - Vinohrady (Flora), Vinohradská x Jičínská Loc: 50°4'40.175"N, 14°27'39.427"E

Z Vinohradské nelze odbočit vlevo do Jičínské (příkázaný směr jízdy **přímo a vpravo**).

Zákaz otáčení v křižovatce platí ze všech směrů.



Praha 2 - Vinohrady, Vinohradská x Slavíkova x U Vodárny x náměstí Jiřího z Poděbrad Loc: 50°4'37.69"N, 14°26'56.437"E

Z Vinohradské nelze odbočit vlevo do Slavíkovy (příkázaný směr jízdy **přímo**).



Praha 2 - Vinohrady, Vinohradská x Italská Loc: 50°4'40.934"N, 14°26'10.513"E

Z Vinohradské nelze odbočit vlevo do Italské (příkázaný směr jízdy **přímo a vpravo**).



Praha 2 - Vinohrady, Vinohradská x Italská Loc: 50°4'40.934"N, 14°26'10.513"E

Z Vinohradské nelze odbočit vlevo do Italské (příkázaný směr jízdy **přímo a vpravo**).



Praha 9 - Kyje, *Broumarská x Mílovská* Loc: 50°5'24.288"N, 14°32'49.473"E

Z Broumarské nelze odbočit vlevo do Mílovské (přikázaný směr jízdy **přímo**).



Praha 9 - Kyje, *Českobrodská x Broumarská x Nedokončená* Loc: 50°5'22.361"N, 14°32'49.592"E

Z Českobrodské nelze odbočit vpravo do Nedokončené (přikázaný směr jízdy **přímo a vlevo**). K odbočení vpravo do Nedokončené slouží samostatná komunikace cca 100m před křižovatkou.



Praha 18 - Letňany, *Veselská x Kbelská x Cínovecká* Loc: 50°8'10.54"N, 14°29'42.624"E

Z Cínovecké nelze odbočit vpravo do Veselské (přikázaný směr jízdy **přímo a vlevo**).

Zákaz otáčení v křižovatce platí ze všech směrů.



Praha 18 - Letňany, Veselská x Kbelská x Cínovecká Loc: 50°8'10.54"N, 14°29'42.624"E

Z Veselské nelze odbočit vlevo do Cínovecké (přikázaný směr jízdy **přímo a vpravo**).

Zákaz otáčení v křižovatce platí ze všech směrů.



Praha 7 - Holešovice, Argentinská x Plynární Loc: 50°6'28.897"N, 14°26'36.71"E

Z Argentinské (od mostu Barikádníků) nelze odbočit vpravo do Plynární (přikázaný směr jízdy **přímo**, vpravo pouze BUS).

Zákaz otáčení v křižovatce platí ze všech směrů.



Praha 7 - Holešovice, Argentinská x Plynární Loc: 50°6'28.897"N, 14°26'36.71"E

Z Argentinské (k mostu Barikádníků) nelze odbočit vlevo do Plynární (přikázaný směr jízdy **přímo**).

Zákaz otáčení v křižovatce platí ze všech směrů.



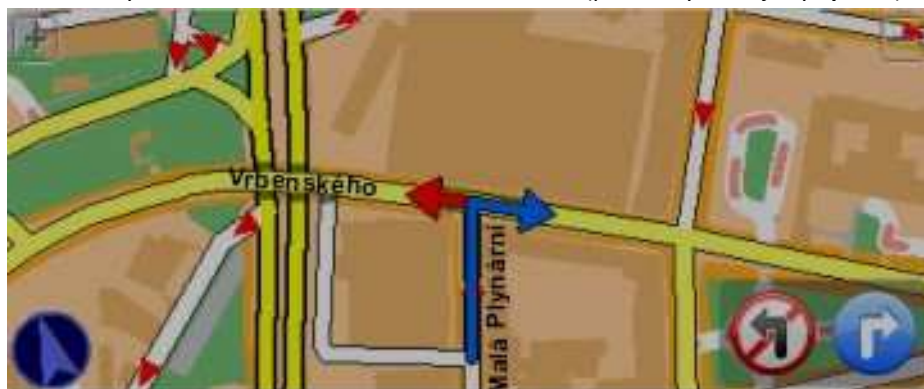
Praha 7 - Holešovice, *Argentinská x Plynární* Loc: 50°6'28.897"N, 14°26'36.71"E

Z Plynární nelze odbočit vlevo do Argentinské (přikázaný směr jízdy **přímo**). Zákaz otáčení v křižovatce platí ze všech směrů.



Praha 7 - Holešovice, *Vrbenského x Malá Plynární* Loc: 50°6'32.885"N, 14°26'44.568"E

Z Malé Plynární nelze odbočit vlevo do Vrbenského (přikázaný směr jízdy **vpravo**).



Praha 8 - Karlín, *Sokolovská x Ke Štvanici* Loc: 50°5'27.628"N, 14°26'17.917"E

Ze Sokolovské (směr centrum) nelze odbočit vlevo do ul. Ke Štvanici (přikázaný směr jízdy **přímo a vpravo**).



Praha 8 - Karlín, *Sokolovská x Ke Štvanici* Loc: 50°5'27.628"N, 14°26'17.917"E

Z ul. Ke Štvanici nelze odbočit vlevo pod Wilsonovu (přikázaný směr jízdy **přímo**).



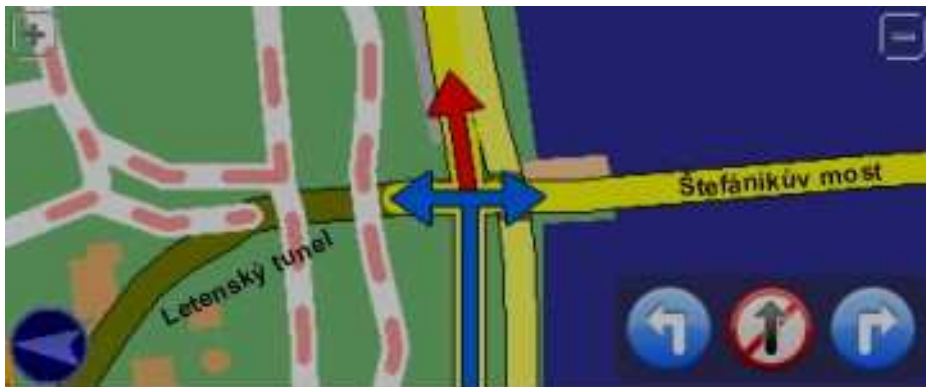
Praha 8 - Karlín, Sokolovská x Ke Štvanici Loc: 50°5'27.628"N, 14°26'17.917"E

Přikázaný směr jízdy **vlevo a vpravo** (přímo pouze TRAM). Na mapě TeleAtlasu je nesprávně zakázáno odbočení vpravo.



Praha 7 - Holešovice, Štefánikův most x Letenský tunel x nábr. Edvarda Beneše Loc: 50°5'43.612"N, 14°25'36.08"E

Z nábrží Edvarda Beneše nelze jet přímo k nábreží Kpt. Jaroše (přikázaný směr jízdy **vlevo a vpravo**, přímo pouze TRAM).



Praha 7 - Holešovice, Štefánikův most x Letenský tunel x nábr. Edvarda Beneše Loc: 50°5'43.612"N, 14°25'36.08"E

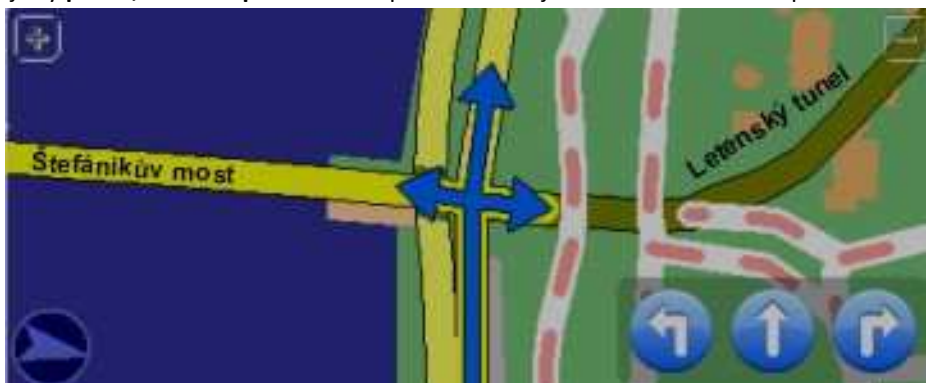
Ze Štefánikova mostu nelze odbočit vlevo na nábreží Edvarda Beneše (přikázaný směr jízdy **přímo a vpravo**).

Zákaz otáčení v křižovatce platí ze všech směrů.



Praha 7 - Holešovice, Štefánikův most x Letenský tunel x nábr. Edvarda Beneše Loc: 50°5'43.612"N, 14°25'36.08"E

Přikázaný směr jízdy **přímo, vlevo a vpravo**. Na mapě TeleAtlasu je zakázané odbočení vpravo do Letenského tunelu



Praha 4 - Krč, Vídeňská x Zálesí Loc: 50°1'44.915"N, 14°27'19.651"E

Z ul. Zálesí se nelze otočit do protisměru (příkazný směr jízdy **přímo, vlevo a vpravo**).

Zákaz otáčení v křižovatce platí ze všech směrů.



Praha 4 - Krč, Vídeňská x Zálesí Loc: 50°1'44.915"N, 14°27'19.651"E

Správný způsob jízdy křižovatkou ve směru přímo do Kunratic, vpravo na Lhotku a vlevo k Thomayerově nemocnici.

Zákaz otáčení v křižovatce platí ze všech směrů.



Praha 5 - Motol, Kukulova Loc: 50°4'14.231"N, 14°20'8.066"E

Správný způsob jízdy křižovatkou od Plzeňské ve směru k motolské nemocnici (příkazný směr jízdy **vpravo**)



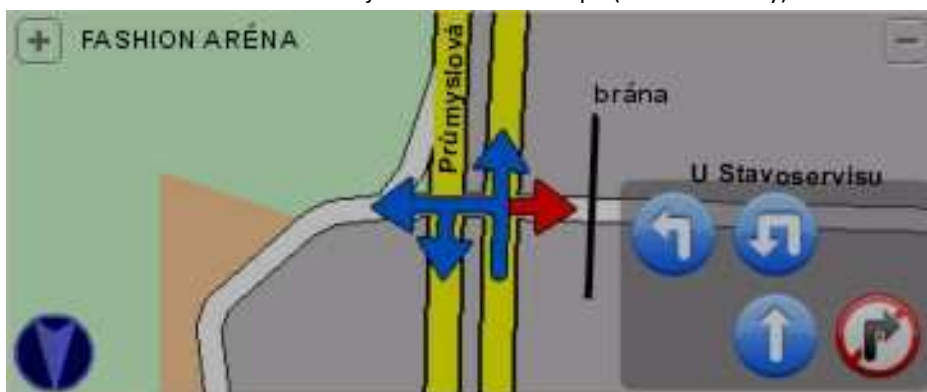
Praha 22 - Uhřetěves, Přátelství x Ke Kříži x Nové náměstí Loc: 50°1'53.703"N, 14°35'55.577"E

Ulice Ke Kříži je nově postavena. Nelze z ní jet přímo na Nové náměstí, kde se nachází chodník (příkazaný směr jízdy je **vpravo a vlevo**).



Praha 10 - Malešice, Průmyslová x U Stavoservisu Loc: 50°4'36.683"N, 14°32'14.476"E

Ulice U Stavoservisu je v tomto místě slepá (uzavřena brata).



Praha 10 - Malešice, Průmyslová x U Technoplynu x Teplárenská Loc: 50°4'58.258"N, 14°32'17.388"E

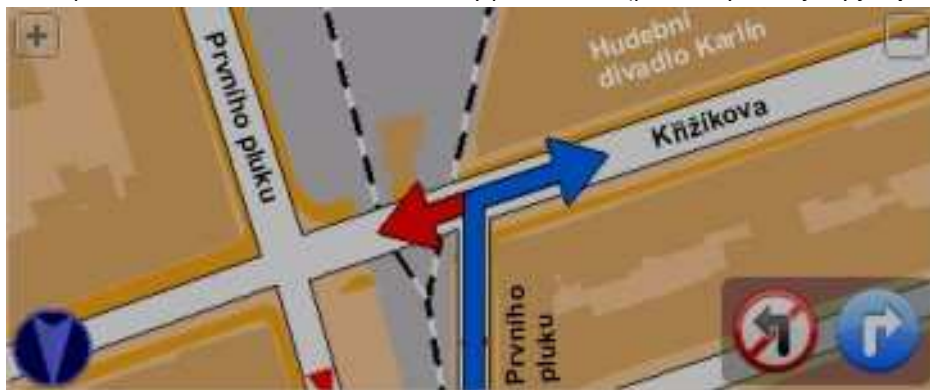
Z Průmyslové nelze ostře odbočit vpravo do Teplárenské, k tomu slouží odbočka o 100m zpět.

Ulice U Technoplynu není ještě v některých mapách pojmenovaná.



Praha 8 - Karlín, Křižíkova x Prvního pluku Loc: 50°5'26.173"N, 14°26'31.774"E

Z Prvního pluku nelze odbočit vlevo do Křižíkovy pod viadukt (přikázaný směr jízdy je **vpravo**).



Praha 8 - Karlín, Rohanské nábřeží x U Nádražní lávky x Zábranská Loc: 50°5'37.378"N, 14°26'45.762"E

Na Rohanském nábřeží se nelze otočit do protisměru (přikázaný směr jízdy je **přímo, vlevo** do Zábranské, **vpravo** do ul. U Nádražní lávky a do Pobřežní). Otáčení v této křižovatce často postihuje policie.



Praha 4 - Michle, Vyskočilova x Václava Sedláčka Loc: 50°2'53.395"N, 14°27'22.924"E

Ve Vyskočilově se nelze otočit do protisměru (přikázaný směr jízdy je **přímo, vlevo** do Želetavské a **vpravo** do ul. Václava Sedláčka). Otáčení v této křižovatce často postihuje policie a platí ze všech směrů.



AKTUALIZOVÁNO 5.1. 2009

Praha 7 - Letná, Milady Horákové x Korunovační x Letenský tunel x Letenské nám. Loc: 50°5'59.259"N, 14°25'18.049"E

Příkazaný směr jízdy **přímo** k Letenskému nám. a **2x vpravo**: Do Letenského tunelu a do ulice nad Štolou. **Zákaz odbočení vlevo** do Korunovační a Čechovy. Zákaz otáčení v křižovatce platí ze všech směrů.



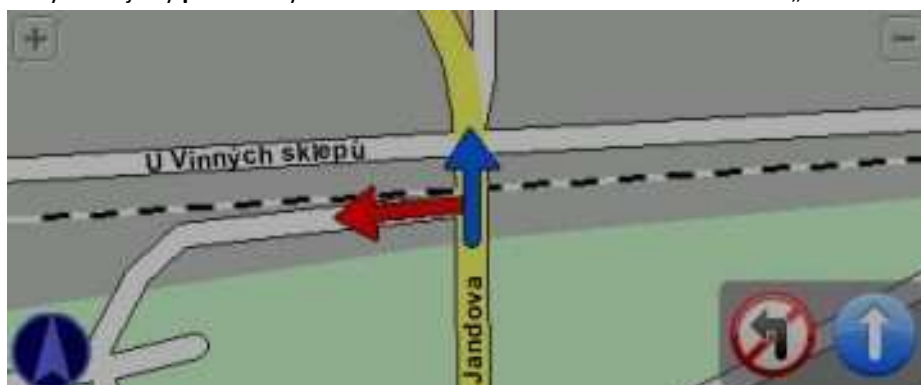
Praha 6 - Střešovice, M. Horákové x Patočkova x U Brusnice x Na Ořechovce Loc: 50°5'40.159"N, 14°23'30.998"E

Příkazaný směr jízdy **přímo** z Patočkovy k Miladě Horákové a **vpravo** do ulice U Brusnice. **Zákaz odbočení vlevo** do ulice Na Ořechovce.



Praha 9 - Vysočany, Jandova x ulice bez názvu (před železničním podjezdem, směr Prosek) Loc: 50°6'44.026"N, 14°30'8.961"E

Příkazaný směr jízdy **přímo** k Vysočanské estakádě. **Zákaz odbočení vlevo** do „ulice bez názvu“



...následuje křižovatka jen o několik metrů dále v opačném směru...

Praha 9 - Vysočany, Vysočanská x Jandova x Ke Klíčovu x U Vinných sklepů **Loc: 50°6'45.451"N, 14°30'9.022"E**

Přikázaný směr jízdy **přímo** z Vysočanské estakády k Jandově a **vpravo** do ulice U Vinných sklepů. **Zákaz odbočení vlevo** do ulice Ke Klíčovu.

